

Biotiigi
91804:004:0132
tootmismaa




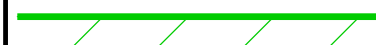










Biotiigi
91804:004:0132

Võru Juust
91804:004:0390

Luha
91804:004:0400
tootmismaa

Jätkuvalt riigiomandis olev maa
EHA K KOD 9588

TINGMÄRGID:

-  DETAILPLANEERINGU ALA
-  OLEMASOLEVA KINNISTU PIIR
-  PUURKAEVU SANITAARKAITSEVÕÕND 30m
-  RANNA VÕI KALDA PIIRANGUVÕÕND 100m
-  RANNA VÕI KALDA EHITUSKEELUVÕÕND 25m
-  KRAAVIKAITSEVÕÕND 1m
-  SERVITUUT
-  OLEMASOLEV KÕRHALJASTUS
-  OLEMASOLEV KÕRGEPINGEKAABEL
-  OLEMASOLEV KÕRGEPINGEÕHULIIN
-  OLEMASOLEV MADALPINGEKAABEL
-  OLEMASOLEV SIDETRASS
-  OLEMASOLEV KANALISATSIOONITRASS
-  OLEMASOLEV DRENAAZITORUSTIK

OÜ Maamõõdu- ja Arhitektuurbüroo Võrumõisa 4a, Võru MTR EG 10251358-0001		Geodeetiline alusplaan	
Mõõdetud ja mõõdetud Vatter ja Marko Muro		Luha kü	
09.07.2010		Lõpetaja: OÜ Luha AV	
100	043/10	1:500	1
KPT projekt		ARHITEKT	A. VAARPUU
12915 TALLINN KADAKA TEE 44A		ARHITEKT	O. ADAMSON
GSM +372 5072860		JOONIS NR.	LEHT
VÕRUMAA, VÕRU VALD, VÕRU LINN, VÕRUSOO, LUHA MAAÜKSUS		211489-TP-01	1 1
TUGIPLAAN	STAADIUM	MÕÖTKAVA	KUIUPÄEV
	1:500	10.05.2011	

Märkused:
Koordinaadid L-EST 97 süsteemis.
Kõrgused transformeeritud Balti süsteemi geoidi pinnalt
Sidumiseks on kasutatud GSV2
Katastriüksuse piirid geodeetilisel alusplaani informatiivsed.
Leidmata kaevud ja kaablid geodeetilisel alusplaani informatiivsed.

RANNA VÕI KALDA PIIRANGUVÕÕND 100m

PUURKAEVU SANITAARKAITSEVÕÕND 30m

IA KALDA EHITUSKEELUVÕÕND 25 m

PUURKAEVU SANITAARKAITSEVÕÕND 30m

Koreli oja

Koreli oja

kaabli asukoht orienteeruv.
Eesti Energia võrguvaate failist pärit

